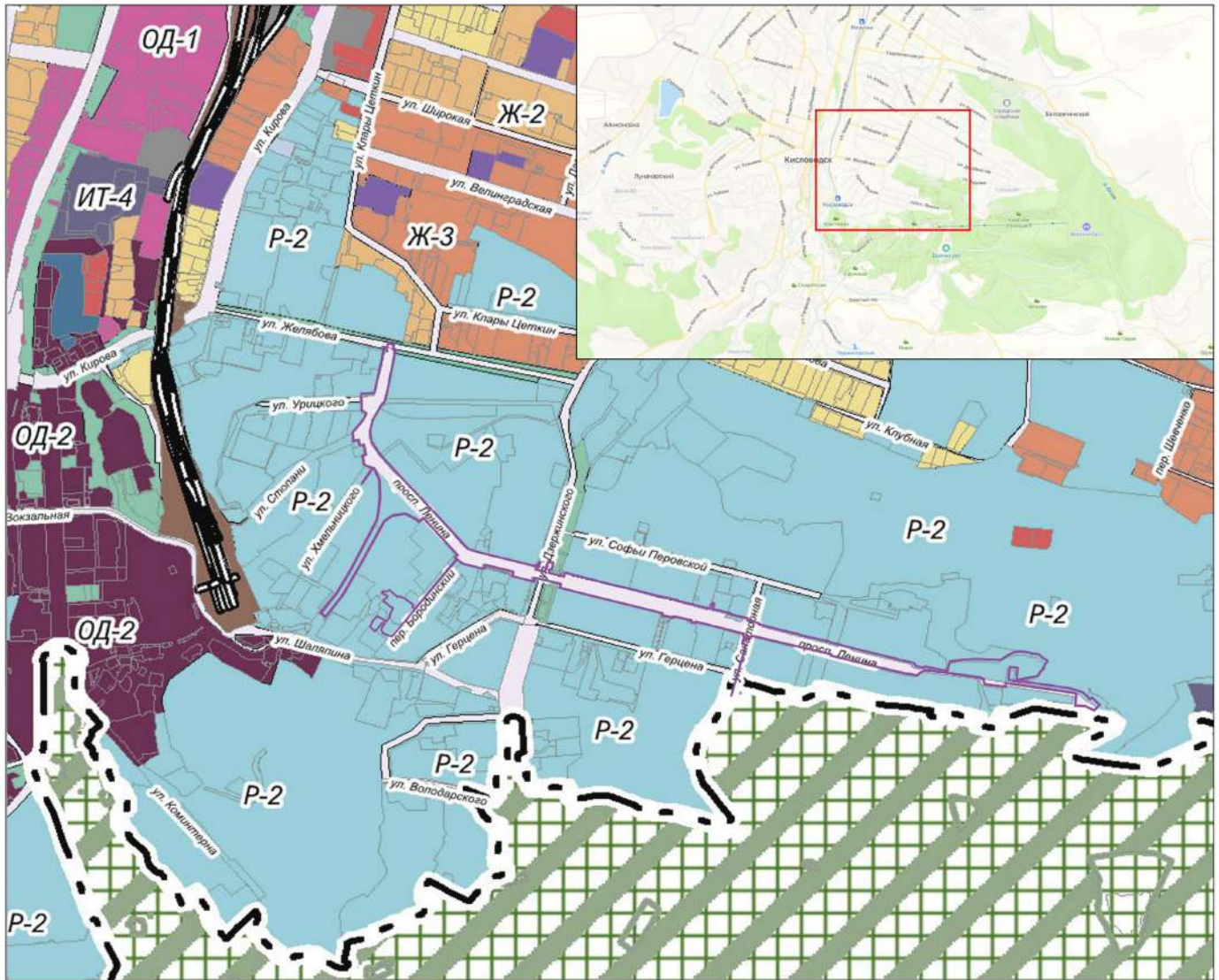




КОРРЕКТИРОВКА ДОКУМЕНТАЦИИ ПО ПЛАНИРОВКЕ ТЕРРИТОРИИ
(ПРОЕКТ ПЛАНИРОВКИ И МЕЖЕВАНИЯ ТЕРРИТОРИИ) ОБЪЕКТА:
«РЕКОНСТРУКЦИЯ ПРОСПЕКТА ЛЕНИНА В ГОРОДЕ-КУРОРТЕ КИСЛОВОДСКЕ»

СХЕМА РАСПОЛОЖЕНИЯ ЭЛЕМЕНТОВ ПЛАНИРОВОЧНОЙ СТРУКТУРЫ



УСЛОВНЫЕ ОБОЗНАЧЕНИЯ:

	граница территории проекта планировки территории
	границы зон планируемого размещения линейного объекта

Изм.	Лист	№ док.	Изд.	Дата
Руч. проекта	Ю.А. Черкаска			
Мех. проекта	Ю.С. Черкаска			
ГАП	И.С. Пилипенко			

КОРРЕКТИРОВКА ДОКУМЕНТАЦИИ ПО ПЛАНИРОВКЕ ТЕРРИТОРИИ
(проект планировки и межевания территории) объекта:
«Реконструкция проспекта Ленина в городе-курорте Кисловодске»

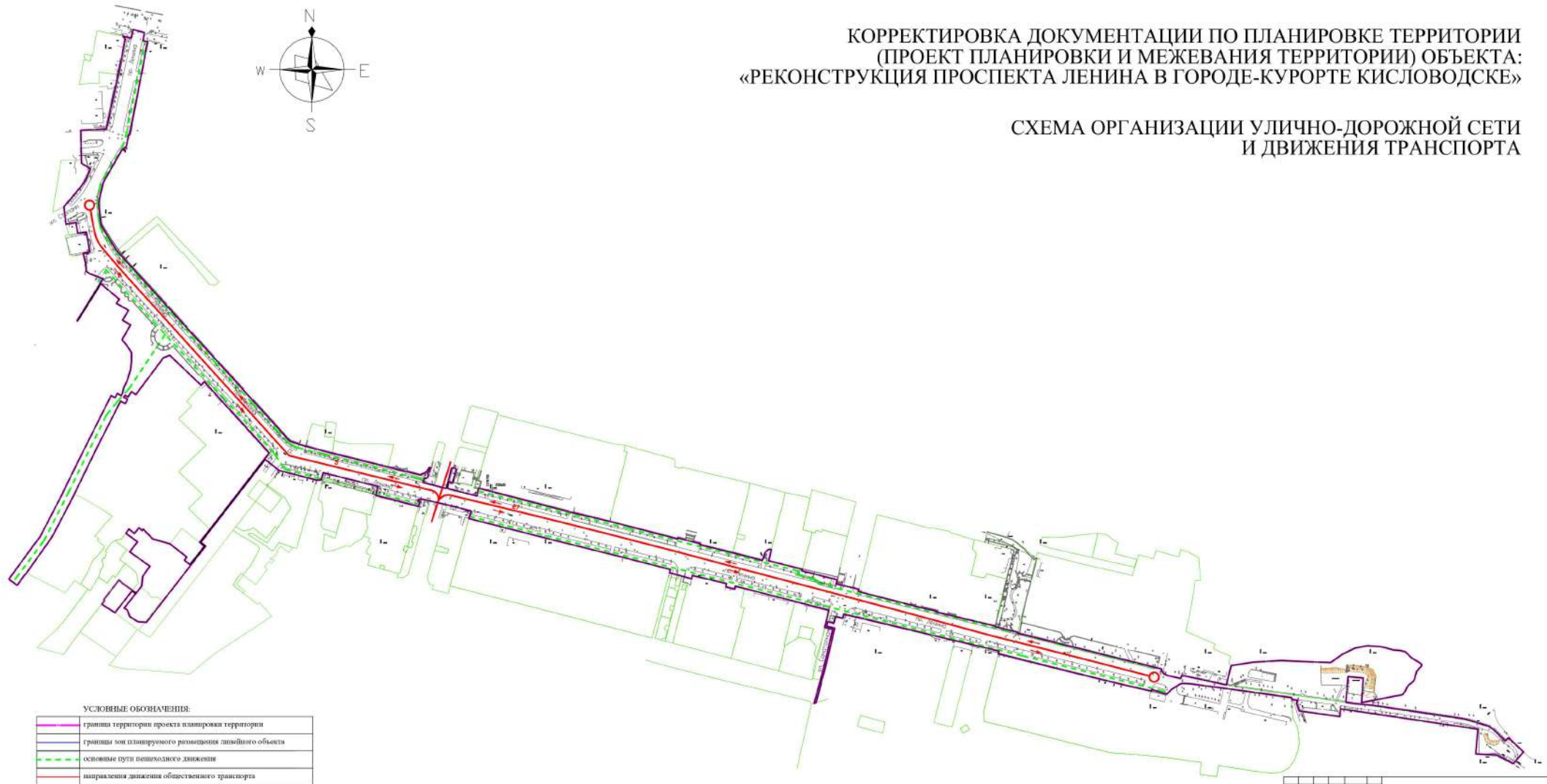
Страна	Лист	Листов
ПП	3	0

Схема подготовлена элементами
инженерной структуры
М 1:20000

КАРТФОНД
проектно-конструкторский центр

КОРРЕКТИРОВКА ДОКУМЕНТАЦИИ ПО ПЛАНИРОВКЕ ТЕРРИТОРИИ
(ПРОЕКТ ПЛАНИРОВКИ И МЕЖЕВАНИЯ ТЕРРИТОРИИ) ОБЪЕКТА:
«РЕКОНСТРУКЦИЯ ПРОСПЕКТА ЛЕНИНА В ГОРОДЕ-КУРОРТЕ КИСЛОВОДСКЕ»

СХЕМА ОРГАНИЗАЦИИ УЛИЧНО-ДОРОЖНОЙ СЕТИ
И ДВИЖЕНИЯ ТРАНСПОРТА



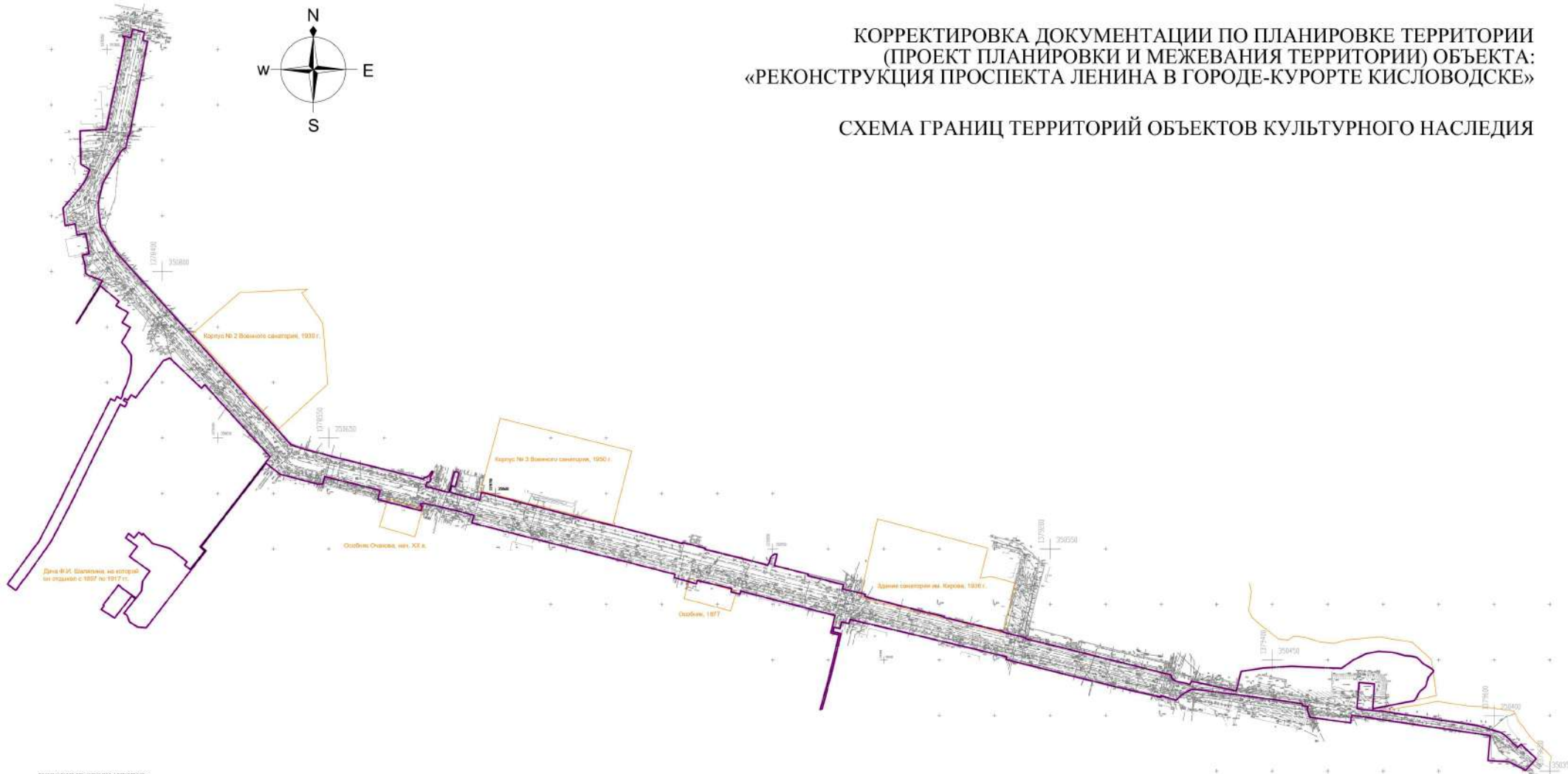
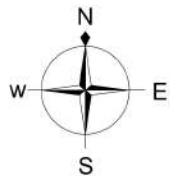
УСЛОВНЫЕ ОБОЗНАЧЕНИЯ:

	границы территории проекта планировки территории
	границы зон планируемого размещения линейного объекта
	основные пути пешеходного движения
	направления движения общественного транспорта

КОРРЕКТИРОВКА ДОКУМЕНТАЦИИ ПО ПЛАНИРОВКЕ ТЕРРИТОРИИ						КОРРЕКТИРОВКА ДОКУМЕНТАЦИИ ПО ПЛАНИРОВКЕ ТЕРРИТОРИИ		
РАБОТЫ ПО ОБРАЗОВАНИЮ И МЕЖЕВАНИЮ ТЕРРИТОРИИ ОБЪЕКТА						РАБОТЫ ПО ОБРАЗОВАНИЮ И МЕЖЕВАНИЮ ТЕРРИТОРИИ ОБЪЕКТА		
«РЕКОНСТРУКЦИЯ ПРОСПЕКТА ЛЕНИНА В ГОРОДЕ-КУРОРТЕ КИСЛОВОДСКЕ»						«РЕКОНСТРУКЦИЯ ПРОСПЕКТА ЛЕНИНА В ГОРОДЕ-КУРОРТЕ КИСЛОВОДСКЕ»		
ВИА	ВИА	ВИА	ВИА	ВИА	ВИА	Листов	Лист	Листов
ВИА	ВИА	ВИА	ВИА	ВИА	ВИА	03	4	3
СД	СД	СД	СД	СД	СД	Схема организации		
						улично-дорожной сети		
						и транспорта в границах территории		
						№ 2009		
						КАРТФОНД		
						Результат - информационный комплекс		

КОРРЕКТИРОВКА ДОКУМЕНТАЦИИ ПО ПЛАНИРОВКЕ ТЕРРИТОРИИ
(ПРОЕКТ ПЛАНИРОВКИ И МЕЖЕВАНИЯ ТЕРРИТОРИИ) ОБЪЕКТА:
«РЕКОНСТРУКЦИЯ ПРОСПЕКТА ЛЕНИНА В ГОРОДЕ-КУРОРТЕ КИСЛОВОДСКЕ»

СХЕМА ГРАНИЦ ТЕРРИТОРИЙ ОБЪЕКТОВ КУЛЬТУРНОГО НАСЛЕДИЯ



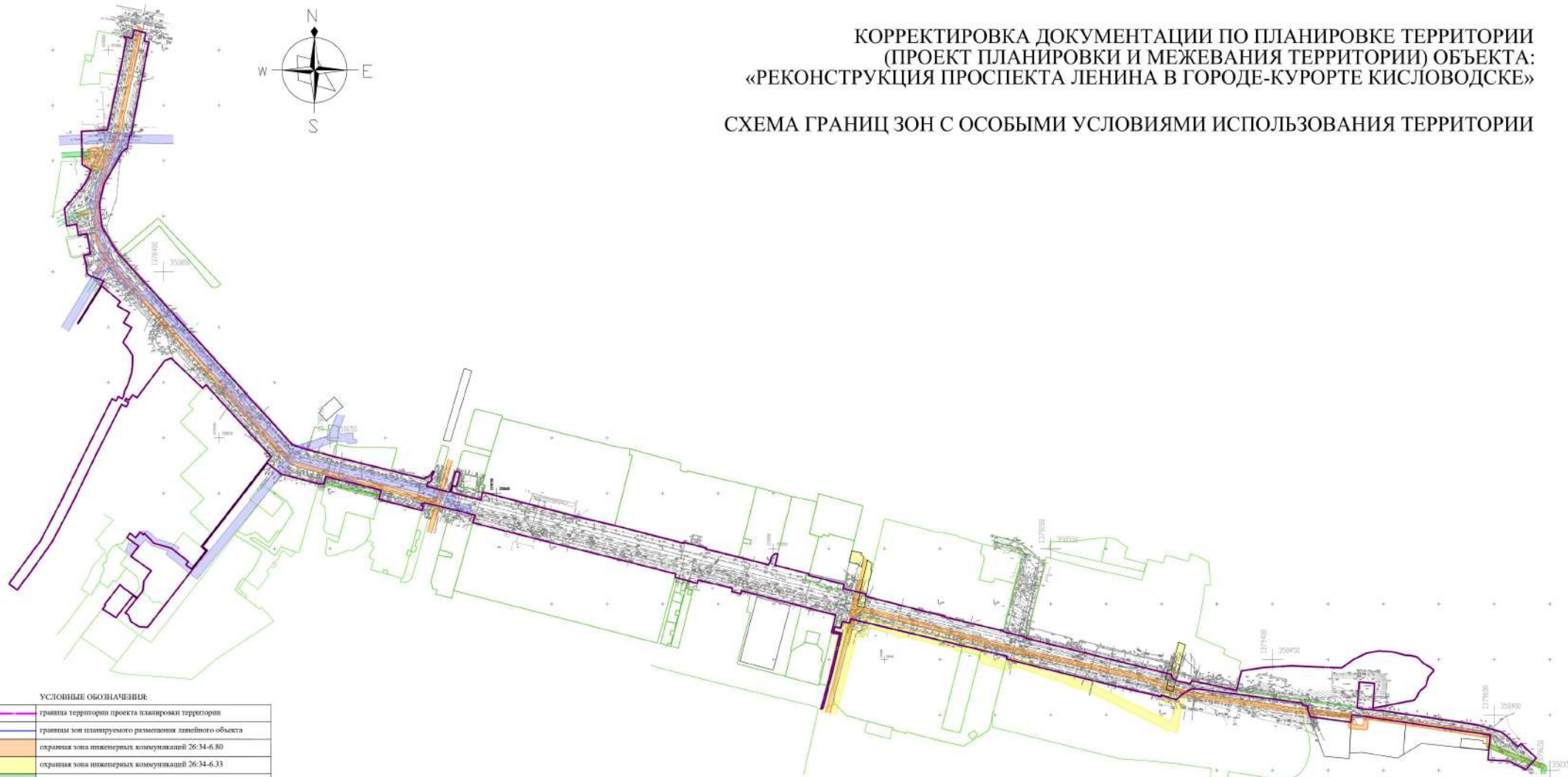
УСЛОВНЫЕ ОБОЗНАЧЕНИЯ:

	граница территории проекта планировки территории
	границы зон планируемого размещения линейного объекта
	границы зон объектов культурного наследия

КОРРЕКТИРОВКА ДОКУМЕНТАЦИИ ПО ПЛАНИРОВКЕ ТЕРРИТОРИИ					
Проект планировки и межевания территории объекта					
«Реконструкция проспекта Ленина в городе-курорте Кисловодске»					
№	Датум	Вид	№ докум.	Листы	Лист
1	2014	П.П.	1	1	1
2	2014	П.П.	1	1	1
3	2014	П.П.	1	1	1
4	2014	П.П.	1	1	1
5	2014	П.П.	1	1	1
6	2014	П.П.	1	1	1
7	2014	П.П.	1	1	1
8	2014	П.П.	1	1	1
9	2014	П.П.	1	1	1
10	2014	П.П.	1	1	1
11	2014	П.П.	1	1	1
12	2014	П.П.	1	1	1
13	2014	П.П.	1	1	1
14	2014	П.П.	1	1	1
15	2014	П.П.	1	1	1
16	2014	П.П.	1	1	1
17	2014	П.П.	1	1	1
18	2014	П.П.	1	1	1
19	2014	П.П.	1	1	1
20	2014	П.П.	1	1	1
21	2014	П.П.	1	1	1
22	2014	П.П.	1	1	1
23	2014	П.П.	1	1	1
24	2014	П.П.	1	1	1
25	2014	П.П.	1	1	1
26	2014	П.П.	1	1	1
27	2014	П.П.	1	1	1
28	2014	П.П.	1	1	1
29	2014	П.П.	1	1	1
30	2014	П.П.	1	1	1
31	2014	П.П.	1	1	1
32	2014	П.П.	1	1	1
33	2014	П.П.	1	1	1
34	2014	П.П.	1	1	1
35	2014	П.П.	1	1	1
36	2014	П.П.	1	1	1
37	2014	П.П.	1	1	1
38	2014	П.П.	1	1	1
39	2014	П.П.	1	1	1
40	2014	П.П.	1	1	1
41	2014	П.П.	1	1	1
42	2014	П.П.	1	1	1
43	2014	П.П.	1	1	1
44	2014	П.П.	1	1	1
45	2014	П.П.	1	1	1
46	2014	П.П.	1	1	1
47	2014	П.П.	1	1	1
48	2014	П.П.	1	1	1
49	2014	П.П.	1	1	1
50	2014	П.П.	1	1	1
51	2014	П.П.	1	1	1
52	2014	П.П.	1	1	1
53	2014	П.П.	1	1	1
54	2014	П.П.	1	1	1
55	2014	П.П.	1	1	1
56	2014	П.П.	1	1	1
57	2014	П.П.	1	1	1
58	2014	П.П.	1	1	1
59	2014	П.П.	1	1	1
60	2014	П.П.	1	1	1
61	2014	П.П.	1	1	1
62	2014	П.П.	1	1	1
63	2014	П.П.	1	1	1
64	2014	П.П.	1	1	1
65	2014	П.П.	1	1	1
66	2014	П.П.	1	1	1
67	2014	П.П.	1	1	1
68	2014	П.П.	1	1	1
69	2014	П.П.	1	1	1
70	2014	П.П.	1	1	1
71	2014	П.П.	1	1	1
72	2014	П.П.	1	1	1
73	2014	П.П.	1	1	1
74	2014	П.П.	1	1	1
75	2014	П.П.	1	1	1
76	2014	П.П.	1	1	1
77	2014	П.П.	1	1	1
78	2014	П.П.	1	1	1
79	2014	П.П.	1	1	1
80	2014	П.П.	1	1	1
81	2014	П.П.	1	1	1
82	2014	П.П.	1	1	1
83	2014	П.П.	1	1	1
84	2014	П.П.	1	1	1
85	2014	П.П.	1	1	1
86	2014	П.П.	1	1	1
87	2014	П.П.	1	1	1
88	2014	П.П.	1	1	1
89	2014	П.П.	1	1	1
90	2014	П.П.	1	1	1
91	2014	П.П.	1	1	1
92	2014	П.П.	1	1	1
93	2014	П.П.	1	1	1
94	2014	П.П.	1	1	1
95	2014	П.П.	1	1	1
96	2014	П.П.	1	1	1
97	2014	П.П.	1	1	1
98	2014	П.П.	1	1	1
99	2014	П.П.	1	1	1
100	2014	П.П.	1	1	1

КОРРЕКТИРОВКА ДОКУМЕНТАЦИИ ПО ПЛАНИРОВКЕ ТЕРРИТОРИИ
(ПРОЕКТ ПЛАНИРОВКИ И МЕЖЕВАНИЯ ТЕРРИТОРИИ) ОБЪЕКТА:
«РЕКОНСТРУКЦИЯ ПРОСПЕКТА ЛЕНИНА В ГОРОДЕ-КУРОРТЕ КИСЛОВОДСКЕ»

СХЕМА ГРАНИЦ ЗОН С ОСОБЫМИ УСЛОВИЯМИ ИСПОЛЬЗОВАНИЯ ТЕРРИТОРИИ



УСЛОВНЫЕ ОБОЗНАЧЕНИЯ:

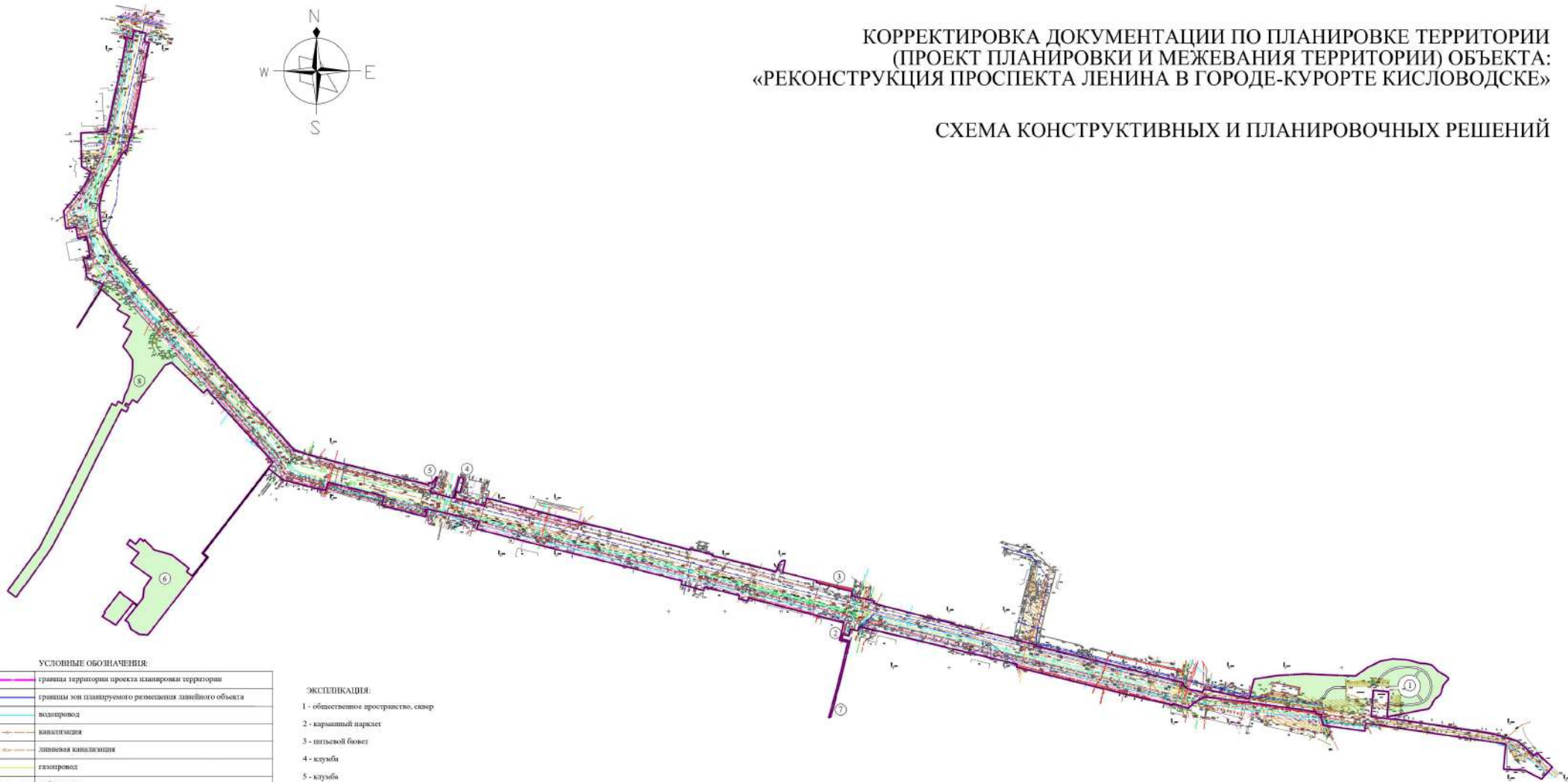
	граница территории проекта планировки территории
	границы зон планируемого размещения линейного объекта
	охранная зона инженерных коммуникаций 26.34.6.80
	охранная зона инженерных коммуникаций 26.34.6.33
	охранная зона инженерных коммуникаций 26.34.6.127
	охранная зона инженерных коммуникаций 26.34.6.12

* Территория проектирования накладывается на 2-м округе санитарной охраны г. Кисловодска

КОРРЕКТИРОВКА ДОКУМЕНТАЦИИ ПО ПЛАНИРОВКЕ ТЕРРИТОРИИ					
Проект планировки и межевания территории					
«Реконструкция проспекта Ленина в городе-курорте Кисловодске»					
Вид	Исполн.	Дата	Лист	Изм.	Дата
СД	И.А. Чиркова		03	4	3
СД	И.А. Чиркова				
Схема зон с особыми условиями использования территории					
1:2000					
КАРФОНД					

КОРРЕКТИРОВКА ДОКУМЕНТАЦИИ ПО ПЛАНИРОВКЕ ТЕРРИТОРИИ
(ПРОЕКТ ПЛАНИРОВКИ И МЕЖЕВАНИЯ ТЕРРИТОРИИ) ОБЪЕКТА:
«РЕКОНСТРУКЦИЯ ПРОСПЕКТА ЛЕНИНА В ГОРОДЕ-КУРОРТЕ КИСЛОВОДСКЕ»

СХЕМА КОНСТРУКТИВНЫХ И ПЛАНИРОВОЧНЫХ РЕШЕНИЙ



УСЛОВНЫЕ ОБОЗНАЧЕНИЯ:

	граница территории проекта планировки территории
	границы зон планируемого размещения линейного объекта
	водопровод
	канализация
	линейная канализация
	газопровод
	нефтепровод
	теплотрасса
	парашовод
	сети электроснабжения подземные

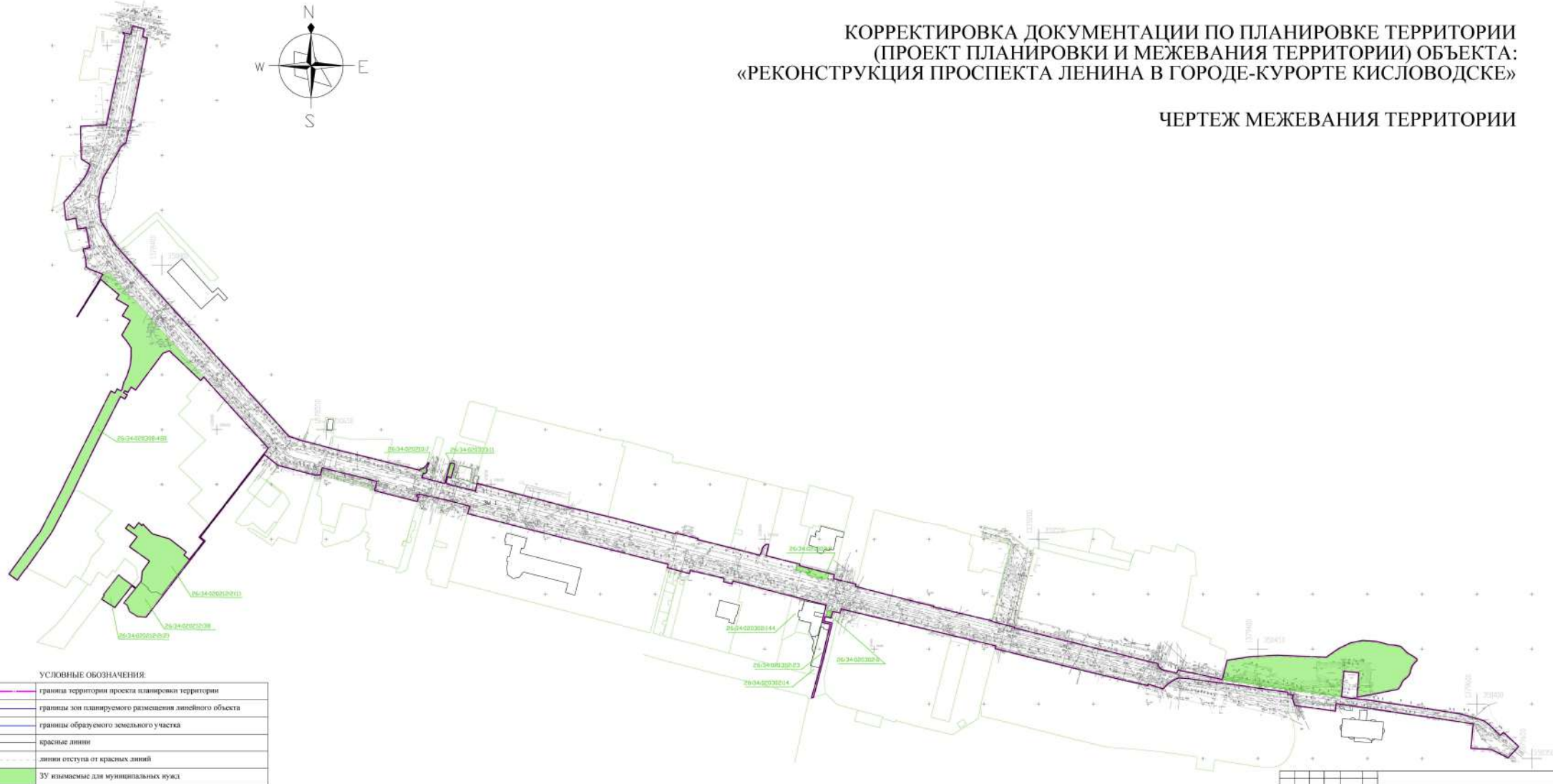
ЭКСПЛИКАЦИЯ:

- 1 - общественное пространство, сквер
- 2 - карточный паркет
- 3 - пешеходный боулет
- 4 - клубы
- 5 - клубы
- 6 - общественное пространство, сквер
- 7 - пешеходный тротуар
- 8 - благоустройство, размещение объектов нестационарной торговли для обслуживания проспекта Ленина, создание сквера

КОРРЕКТИРОВКА ДОКУМЕНТАЦИИ ПО ПЛАНИРОВКЕ ТЕРРИТОРИИ				
ПРОЕКТ ПЛАНИРОВКИ И МЕЖЕВАНИЯ ТЕРРИТОРИИ ОБЪЕКТА:				
«РЕКОНСТРУКЦИЯ ПРОСПЕКТА ЛЕНИНА В ГОРОДЕ-КУРОРТЕ КИСЛОВОДСКЕ»				
№	ИЗМ.	ДАТА	ИЗМ.	ИЗМ.
1	1	2018	1	1
Состав: архитекторы и инженеры-проектировщики М. 12020				
КАРТФОНД Проектно-исследовательский центр			1:1000 А-1 1:1000	1:1000 Б-1 1:1000

КОРРЕКТИРОВКА ДОКУМЕНТАЦИИ ПО ПЛАНИРОВКЕ ТЕРРИТОРИИ
(ПРОЕКТ ПЛАНИРОВКИ И МЕЖЕВАНИЯ ТЕРРИТОРИИ) ОБЪЕКТА:
«РЕКОНСТРУКЦИЯ ПРОСПЕКТА ЛЕНИНА В ГОРОДЕ-КУРОРТЕ КИСЛОВОДСКЕ»

ЧЕРТЕЖ МЕЖЕВАНИЯ ТЕРРИТОРИИ



УСЛОВНЫЕ ОБОЗНАЧЕНИЯ:

	граница территории проекта планировки территории
	границы зон планируемого размещения объектов
	границы образуемого земельного участка
	красные линии
	линии отступа от красных линий
	ЗУ изъятые для муниципальных нужд

КОРРЕКТИРОВКА ДОКУМЕНТАЦИИ ПО ПЛАНИРОВКЕ ТЕРРИТОРИИ (Проект планировки и межевания территории) объекта: «Реконструкция проспекта Ленина в городе-курорте Кисловодске»					
Изм.	Дата	Дет.	М. авт.	И. авт.	Дейт.
001	2014	1	М. С. Сидорова	С. В. Сидорова	
002	2014	2	М. С. Сидорова	С. В. Сидорова	
Масштаб: 1:500					
КАРТФОНД ПРОЕКТИРОВАНИЕ И КОМПЬЮТЕРНОЕ ЧЕРЧЕНИЕ					

